



Les Gets Bus
GRATUIT FREE

GUIDE MOBILITÉ

ÉTÉ 2024

MOBILITY GUIDE - SUMMER 2024



CONSULTEZ LES CONDITIONS D'UTILISATION DU SERVICE LES GETS BUS EN SCANNANT LE QR CODE CI-CONTRE :

Mairie Les Gets - 61, route du front de neige - 74260 Les Gets - Tél. 04 50 74 74 65 - www.lesgets-mairie.fr



WWW.LESGETS.COM

TOUT SUR LE RÉSEAU LES GETS BUS À PORTÉE DE MAIN ! SUIVEZ VOS BUS EN TEMPS RÉEL

ALL ABOUT THE LES GETS BUS NETWORK, FOLLOW YOUR SHUTTLES IN REAL TIME



TÉLÉCHARGEZ
NOTRE APPLICATION GRATUITE

DOWNLOAD OUR FREE APPLICATION



Google Play



App Store



**HORAIRES
EN TEMPS RÉEL**
REAL-TIME TIMETABLES



**LOCALISATION DES
VÉHICULES**
SHUTTLES LOCATION



**NOTIFICATION
DES PERTURBATIONS**
NOTIFICATION OF
DISRUPTIONS



**CONTACT
AVEC LE RÉSEAU**
NETWORK CONTACT

OÙ? est le Bus

WHERE IS THE BUS ?



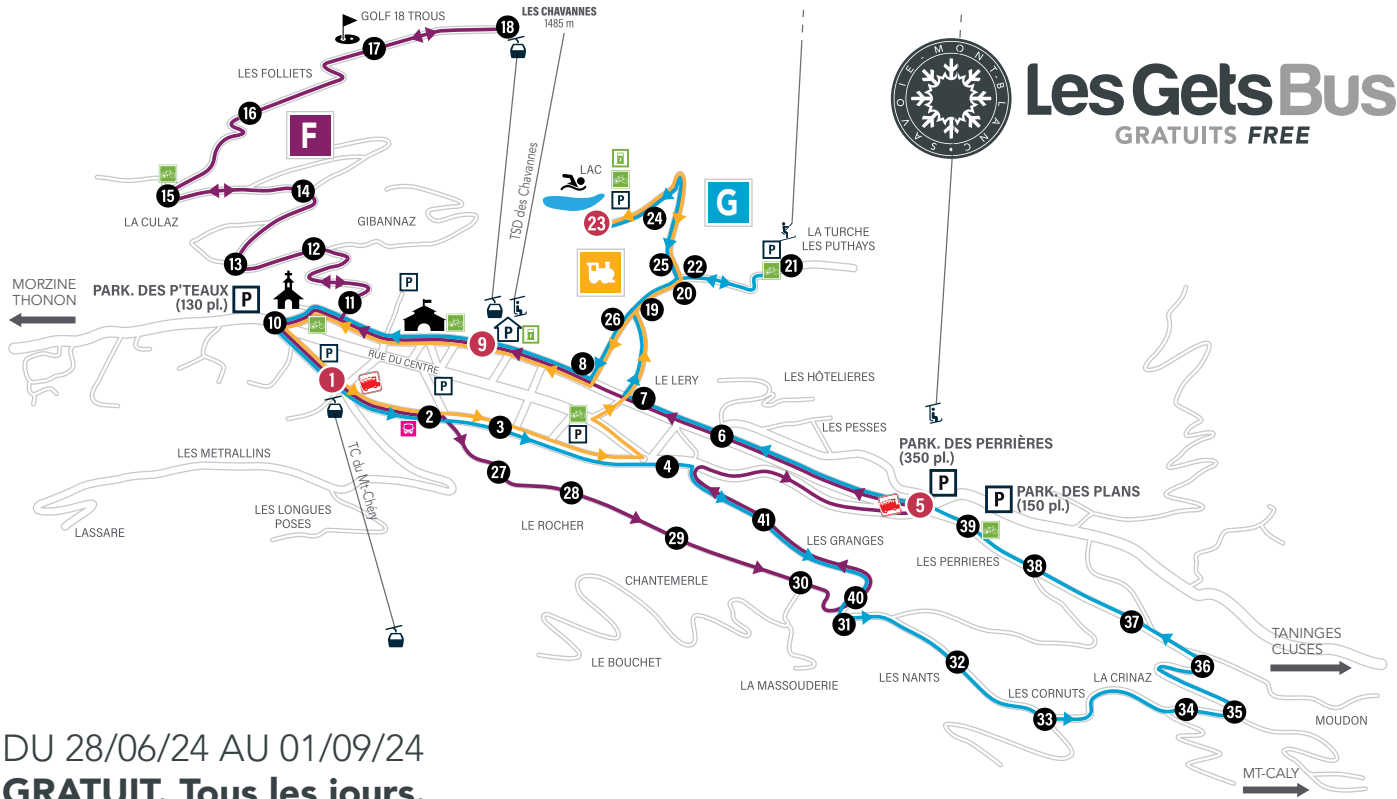
WWW.LESGETS.COM



LIGNE F

CENTRE ▶ LE ROCHER ▶ LES CHAVANNES

TOUTES LES 40 MINUTES
En pause de 12:40 à 13:45
EVERY 40 MIN.
In break from 12.40 to 1.45 pm



Les Gets Bus
GRATUITS FREE

DU 28/06/24 AU 01/09/24
GRATUIT. Tous les jours.


Ne circule pas durant la Coupe du Monde MTB UCI du 5 au 7 juillet 2024 inclus.

Arrêts	H:	H:	H:	H:	H:	-	H:	H:	H:	H:	H:	H:	
1 TC Mont Chéry	9:00	9:45	10:30	11:15	12:00	-	13:45	14:30	15:15	16:00	16:45	17:30	18:15
2 Cabinet Médical	9:00	9:45	10:30	11:15	12:00	-	13:45	14:30	15:15	16:00	16:45	17:30	18:15
27 La Rappe	9:02	9:47	10:32	11:17	12:02	-	13:47	14:32	15:17	16:02	16:47	17:32	18:17
28 Le Rocher	9:02	9:47	10:32	11:17	12:02	-	13:47	14:32	15:17	16:02	16:47	17:32	18:17
29 Chantemerle	9:03	9:48	10:33	11:18	12:03	-	13:48	14:33	15:18	16:03	16:48	17:33	18:18
30 Le Bouchet	9:04	9:49	10:34	11:19	12:04	-	13:49	14:34	15:19	16:04	16:49	17:34	18:19
40 La Corderie	9:05	9:50	10:35	11:20	12:05	-	13:50	14:35	15:20	16:05	16:50	17:35	18:20
41 La Grange (Descente)	9:06	9:51	10:36	11:21	12:06	-	13:51	14:36	15:21	16:06	16:51	17:36	18:21
5 Parking Perrières	9:12	9:57	10:42	11:27	12:12	-	13:57	14:42	15:27	16:12	16:57	17:42	18:27
6 Les Hôtelières	9:13	9:58	10:43	11:28	12:13	-	13:58	14:43	15:28	16:13	16:58	17:43	18:28
7 Le Léry	9:14	9:59	10:44	11:29	12:14	-	13:59	14:44	15:29	16:14	16:59	17:44	18:29
8 La Grange Neuve	9:14	9:59	10:44	11:29	12:14	-	13:59	14:44	15:29	16:14	16:59	17:44	18:29
9 TC Chavannes	9:19	10:04	10:49	11:34	12:19	-	14:04	14:49	15:34	16:19	17:04	17:49	18:34
11 Le Château (Montée)	9:20	10:05	10:50	11:35	12:20	-	14:05	14:50	15:35	16:20	17:05	17:50	18:35
12 Route de Gibannaz (Montée)	9:21	10:06	10:51	11:36	12:21	-	14:06	14:51	15:36	16:21	17:06	17:51	18:36
13 Plan des Chenus (Montée)	9:21	10:06	10:51	11:36	12:21	-	14:06	14:51	15:36	16:21	17:06	17:51	18:36
14 Le Plan fert (Montée)	9:22	10:07	10:52	11:37	12:22	-	14:07	14:52	15:37	16:22	17:07	17:52	18:37
15 La Culaz (Montée)	9:23	10:08	10:53	11:38	12:23	-	14:08	14:53	15:38	16:23	17:08	17:53	18:38
16 Les Folliets (Montée)	9:23	10:08	10:53	11:38	12:23	-	14:08	14:53	15:38	16:23	17:08	17:53	18:38
17 Le Golf (Montée)	9:25	10:10	10:55	11:40	12:25	-	14:10	14:55	15:40	16:25	17:10	17:55	18:40
18 Sommet des Chavannes	9:32	10:17	11:02	11:47	12:32	-	14:17	15:02	15:47	16:32	17:17	18:02	18:47
17 Le Golf (Descente)	9:34	10:19	11:04	11:49	12:34	-	14:19	15:04	15:49	16:34	17:19	18:04	18:49
16 Les Folliets (Descente)	9:35	10:20	11:05	11:50	12:35	-	14:20	15:05	15:50	16:35	17:20	18:05	18:50
15 La Culaz (Descente)	9:36	10:21	11:06	11:51	12:36	-	14:21	15:06	15:51	16:36	17:21	18:06	18:51
14 Le Plan fert (Descente)	9:37	10:22	11:07	11:52	12:37	-	14:22	15:07	15:52	16:37	17:22	18:07	18:52
13 Plan des Chenus (Descente)	9:37	10:22	11:07	11:52	12:37	-	14:22	15:07	15:52	16:37	17:22	18:07	18:52
12 Route de Gibannaz (Descente)	9:38	10:23	11:08	11:53	12:38	-	14:23	15:08	15:53	16:38	17:23	18:08	18:53
11 Le Château (Descente)	9:39	10:24	11:09	11:54	12:39	-	14:24	15:09	15:54	16:39	17:24	18:09	18:54
11 Musée	9:39	10:24	11:09	11:54	12:39	-	14:24	15:09	15:54	16:39	17:24	18:09	18:54
1 TC Mont Chéry ↔	9:40	10:25	11:10	11:55	12:40	-	14:25	15:10	15:55	16:40	17:25	18:10	18:55



FAITES SIGNE
AU CHAUFFEUR
POUR MONTER
À BORD.
SIGNAL THE DRIVER

OÙ?
est le **BUS**
Where is the bus?

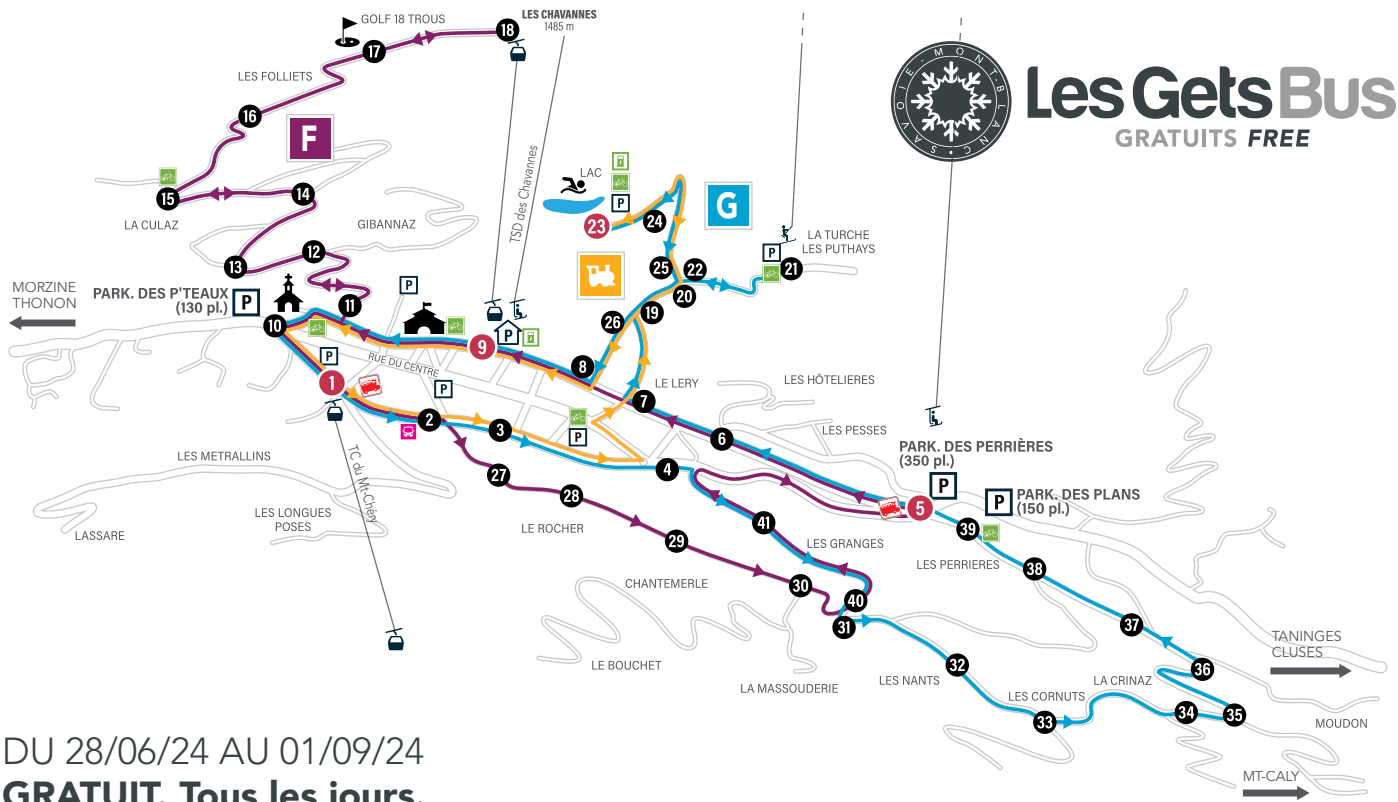




LIGNE G

CENTRE ▶ LES CORNUTS ▶ LE LAC

TOUTES LES 40 MINUTES
En pause de 12:25 à 13:30
EVERY 40 MIN.
In break from 12.25 to 1.30 pm



DU 28/06/24 AU 01/09/24
GRATUIT. Tous les jours.

Ne circule pas durant la Coupe du Monde MTB UCI du 5 au 7 juillet 2024 inclus.

Arrêts	H:	H:	H:	H:	H:	-	H:	H:	H:	H:	H:	H:	H:
1 TC Mont Chéry	8:45	9:30	10:15	11:00	11:45	-	13:30	14:15	15:00	15:45	16:30	17:15	18:00
2 Cabinet médical	8:45	9:30	10:15	11:00	11:45	-	13:30	14:15	15:00	15:45	16:30	17:15	18:00
3 Benevy	8:46	9:31	10:16	11:01	11:46	-	13:31	14:16	15:01	15:46	16:31	17:16	18:01
4 Les Clos	8:47	9:32	10:17	11:02	11:47	-	13:32	14:17	15:02	15:47	16:32	17:17	18:02
40 Les Granges (montée)	8:47	9:32	10:17	11:02	11:47	-	13:32	14:17	15:02	15:47	16:32	17:17	18:02
31 Le Pont des Nants	8:48	9:33	10:18	11:03	11:48	-	13:33	14:18	15:03	15:48	16:33	17:18	18:03
32 Les Périades	8:49	9:34	10:19	11:04	11:49	-	13:34	14:19	15:04	15:49	16:34	17:19	18:04
33 Les Cornuts	8:50	9:35	10:20	11:05	11:50	-	13:35	14:20	15:05	15:50	16:35	17:20	18:05
34 La Combe	8:51	9:36	10:21	11:06	11:51	-	13:36	14:21	15:06	15:51	16:36	17:21	18:06
35 Magy	8:52	9:37	10:22	11:07	11:52	-	13:37	14:22	15:07	15:52	16:37	17:22	18:07
36 Moudon	8:53	9:38	10:23	11:08	11:53	-	13:38	14:23	15:08	15:53	16:38	17:23	18:08
37 La Vouagère	8:53	9:38	10:23	11:08	11:53	-	13:38	14:23	15:08	15:53	16:38	17:23	18:08
38 Le Gros Fayard	8:54	9:39	10:24	11:09	11:54	-	13:39	14:24	15:09	15:54	16:39	17:24	18:09
39 La Fruitière	8:55	9:40	10:25	11:10	11:55	-	13:40	14:25	15:10	15:55	16:40	17:25	18:10
5 Parking Perrières	9:01	9:46	10:31	11:16	12:01	-	13:46	14:31	15:16	16:01	16:46	17:31	18:16
6 Les Hôtelières	9:02	9:47	10:32	11:17	12:02	-	13:47	14:32	15:17	16:02	16:47	17:32	18:17
7 Le Léry	9:02	9:47	10:32	11:17	12:02	-	13:47	14:32	15:17	16:02	16:47	17:32	18:17
19 Le Labrador	9:03	9:48	10:33	11:18	12:03	-	13:48	14:33	15:18	16:03	16:48	17:33	18:18
20 Le Pont Arpettaz	9:04	9:49	10:34	11:19	12:04	-	13:49	14:34	15:19	16:04	16:49	17:34	18:19
21 Les Puthays	9:05	9:50	10:35	11:20	12:05	-	13:50	14:35	15:20	16:05	16:50	17:35	18:20
22 La Charniaz	9:06	9:51	10:36	11:21	12:06	-	13:51	14:36	15:21	16:06	16:51	17:36	18:21
23 Le Lac / Ecoles	9:13	9:58	10:43	11:28	12:13	-	13:58	14:43	15:28	16:13	16:58	17:43	18:28
24 Le Char Rond	9:14	9:59	10:44	11:29	12:14	-	13:59	14:44	15:29	16:14	16:59	17:44	18:29
25 Descente du lac	9:15	10:00	10:45	11:30	12:15	-	14:00	14:45	15:30	16:15	17:00	17:45	18:30
26 Athéna	9:16	10:01	10:46	11:31	12:16	-	14:01	14:46	15:31	16:16	17:01	17:46	18:31
8 La Grange Neuve	9:16	10:01	10:46	11:31	12:16	-	14:01	14:46	15:31	16:16	17:01	17:46	18:31
9 TC Chavannes	9:22	10:07	10:52	11:37	12:22	-	14:07	14:52	15:37	16:22	17:07	17:52	18:37
10 Musée	9:24	10:09	10:54	11:39	12:24	-	14:09	14:54	15:39	16:24	17:09	17:54	18:39
1 TC Mont Chéry	9:25	10:10	10:55	11:40	12:25	-	14:10	14:55	15:40	16:25	17:10	17:55	18:40



**FAITES SIGNE
AU CHAUFFEUR
POUR MONTER
À BORD.**
SIGNAL THE DRIVER

OÙ?
est le **BUS**
Where is the bus?





PETIT-TRAIN TOURISTIQUE

CENTRE ► LE LAC

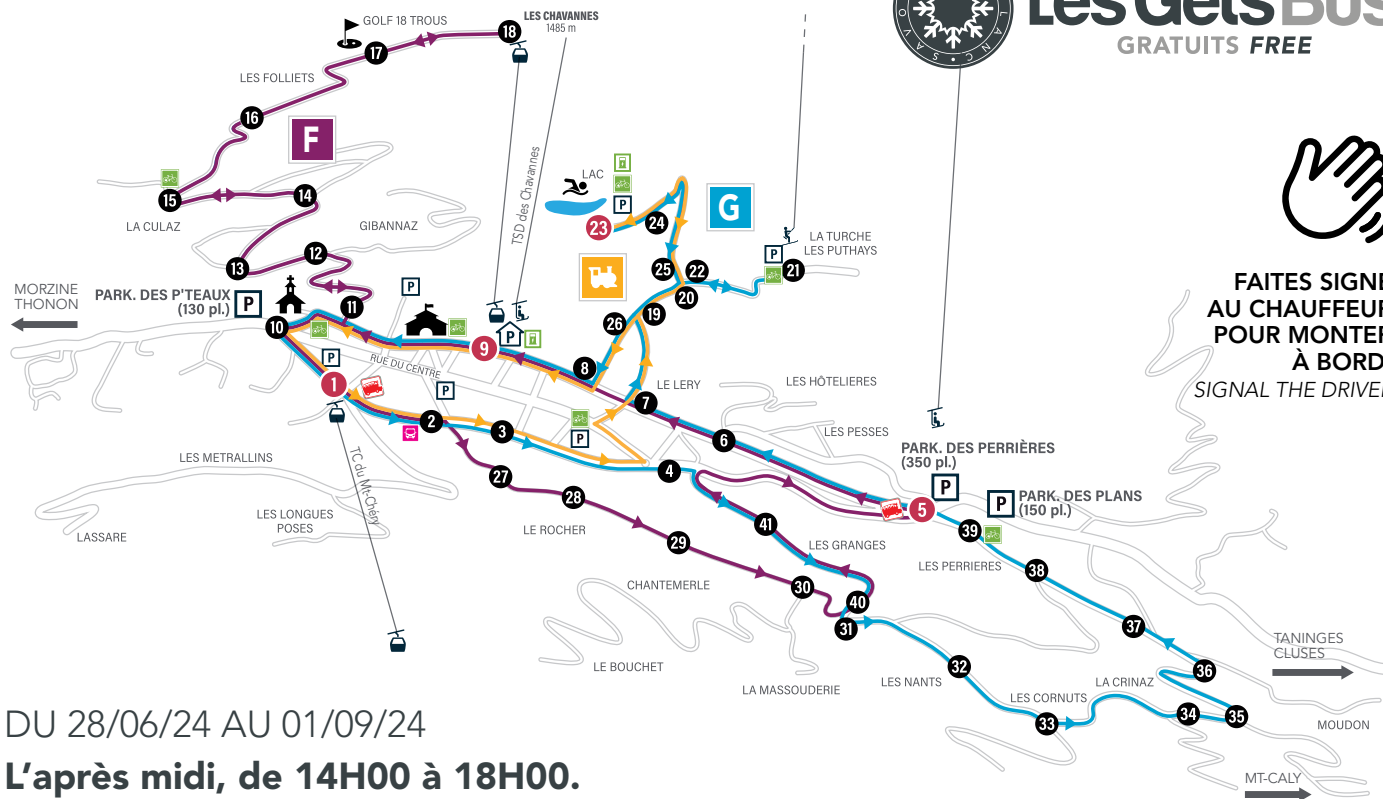
TOUTES
LES 30 MN
ENVIRON
Every 30 mn



Les Gets Bus
GRATUITS FREE



FAITES SIGNE
AU CHAUFFEUR
POUR MONTER
À BORD.
SIGNAL THE DRIVER



DU 28/06/24 AU 01/09/24

L'après midi, de 14H00 à 18H00.

GRATUIT. Tous les jours, sauf le jeudi et le samedi.

Ne circule pas durant la Coupe du Monde MTB UCI du 5 au 7 juillet 2024 inclus.

Les arrêts se font à la demande sur les arrêts « Les Gets Bus » concernés :

1. TC Mont-Chéry
2. Cabinet Médical
3. Le Bennevy
19. Le Labrador
23. Le lac
24. Le Char-Rond
25. Descente du lac
26. Athéna
8. La Grange Neuve
9. TC Chavannes
10. Musée

Moyen de transport préféré des enfants, LE PETIT-TRAIN TOURISTIQUE est une manière ludique et original de parcourir le village et de vous rendre à la base de loisirs du lac des écoles.

LES VISITES EN PETIT-TRAIN

LE MATIN, le PETIT-TRAIN PATRIMOINE est en service pour des visites commentées dans le village et ses hameaux.



Renseignez-vous à l'office de Tourisme pour connaître les horaires, thèmes et tarifs des circuits.
GRATUIT avec le MultiPass et pour les enfants de - de 5 ans.

CONSIGNES DE SÉCURITÉ

- Il est interdit de monter dans une voiture ou d'en descendre en dehors des arrêts prévus, ou lorsque le petit train n'est pas totalement arrêté. *It is forbidden to get into or out outside the bus stops, or when the little train is not completely stopped.*
- En descendant, prenez garde à toujours regarder autour de vous avant de mettre le pied à terre. Les enfants en bas âge doivent toujours être précédés d'un adulte. *When going down, be careful to always look around before setting foot on the ground. Young children should always be preceded by an adult.*
- Durant toute la durée du trajet vous devez rester assis et ne passer ni votre tête, ni vos mains en-dehors du véhicule. *During the entire journey, you must remain seated, and do not put your head or your hands outside the vehicle.*

NOUVEAU

Le petit-train
touristique est
LOCALISABLE
SUR PYSAE !

OÙ?
est
le **BUS**

Where is the bus ?



Pysae
voyageurs



Vélo Getslib'

À ASSISTANCE ÉLECTRIQUE
Electric Bike

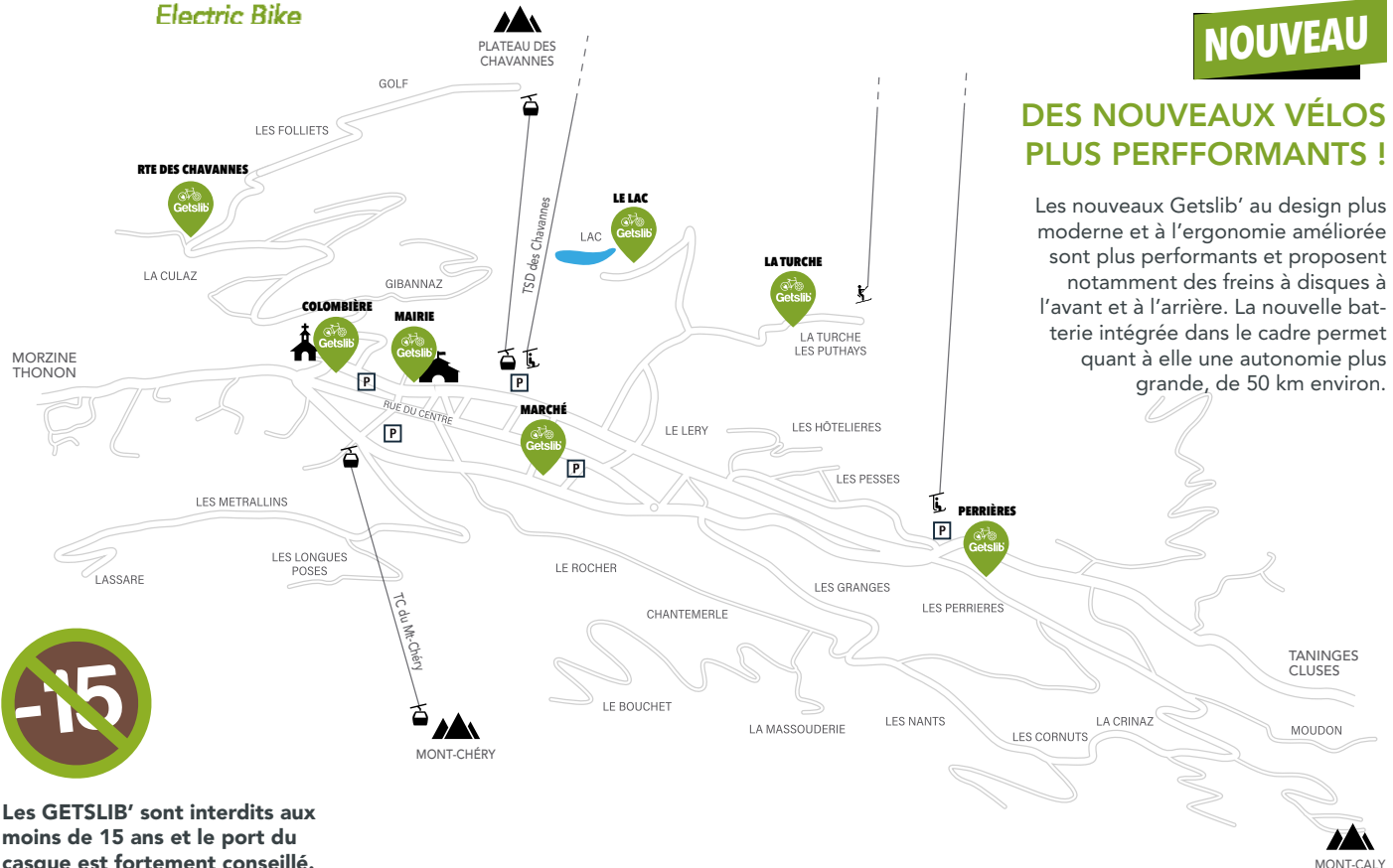
SERVICE CLIENT

Office de Tourisme des Gets
Tél : + 33 (0)4.50.74.74.74
E-Mail : lesgets@lesgets.com

NOUVEAU

DES NOUVEAUX VÉLOS PLUS PERFORMANTS !

Les nouveaux Getslib' au design plus moderne et à l'ergonomie améliorée sont plus performants et proposent notamment des freins à disques à l'avant et à l'arrière. La nouvelle batterie intégrée dans le cadre permet quant à elle une autonomie plus grande, de 50 km environ.



Les GETSLIB' sont interdits aux moins de 15 ans et le port du casque est fortement conseillé.

INSCRIVEZ-VOUS EN LIGNE SUR WWW.LESGETS.COM

Récupérez votre code personnel directement en ligne ou votre badge nominatif à l'accueil de l'Office de Tourisme (pendant les horaires d'ouverture).

La validité du badge ou du code est choisie par le client. À définir lors de l'inscription. Afin de valider votre inscription, une caution non encaissée est demandée.

Vous pouvez ensuite disposer de votre vélo GetsLib' 7j/7 à votre guise !

POUR VOS DÉPLACEMENTS DANS LE VILLAGE ET SES HAMEAUX, PRÉFÉREZ LE VÉLO !

Ce service de mobilité douce, innovant en station de montagne complète l'offre de transport de la station. Il s'inscrit dans la démarche de développement durable initiée depuis longtemps par la commune.

35 VAE* et 7 stations disponibles 7j/7

Les bornes de recharge sont situées aux points d'intérêts du village : 4 dans le centre à proximité des commerces et trois dans des hameaux pour relier le centre et une à la base de loisirs.

* VAE : Vélo à assistance électrique

Modalités du service

Pour utiliser un vélo, une inscription en ligne est nécessaire. Un code (courte durée) ou un badge nominatif (longue durée) vous sera délivré. La validité du badge ou du code est choisie par l'utilisateur.

ATTENTION : la prise de vélos GetsLib' n'est pas possible entre 21h et 7h.

- ▶ Les Getslib' sont interdits aux moins de 15 ans ;
- ▶ Le port du casque est fortement conseillé ;
- ▶ Il est strictement interdit de transporter un passager de quelque façon que ce soit ;
- ▶ Il est interdit d'utiliser le vélo sur des terrains ou dans des conditions de nature à l'endommager, notamment sur les pistes de VTT.

Consultez les C.G.A.U. [sous ce lien](#)

Tarifs

Les 30 premières minutes sont GRATUITES !

- ▶ 1€ toutes les 30 minutes (jusqu'à 4h d'utilisation).
- ▶ 2,50€ toutes les 30 minutes (à partir de la 5^{ème} heure d'utilisation).
- ▶ La 1/2 journée (4h) : 7€. La journée (8h) : 27€.

Toute 1/2 H commencée est due.

Conditions d'utilisation.
Terms of use.





BALAD'AULPS BUS

TARIF :
1.50€
PAR TRAJET

TOUTES LES
45 mn
EVERY 45 MN

**DÉCOUVREZ
LA VALLÉE D'AULPS !**
DISCOVER THE AULPS VALLEY !

LIGNE 1 : BIOGE, LE JOTTY, LE BIOT, SEYTRoux, SAINT-JEAN D'AULPS, ESSERT-ROMAND, MONTRIOND, MORZINE, LES GETS.

LIGNE 2 : SEYTRoux, LE BIOT, ST-JEAN D'AULPS, MONTRIOND, MORZINE, LES GETS.

Ce service de transport circule tous les jours et dessert les principaux pôles touristiques de la vallée.

Avec un tarif de 1,50 € / trajet, vous privilégiez le transport doux et n'avez plus aucune raison d'utiliser votre voiture ! Il existe 2 lignes, via Montriond et via Essert-Romand. Une navette passe aux Gets environ toutes les 45 mn.

The Balad'Aulps Bus service runs everyday around the valley, serving the main tourist axes. The low price of 1,50€/per journey is aimed at encouraging clients and local inhabitants to use public transport instead of their car. There are 2 lines : via Montriond and via Essert Romand. One shuttle bus every 45 mn.



CCHC
COMMUNAUTÉ DE COMMUNES
HAUT-CHABLAIS